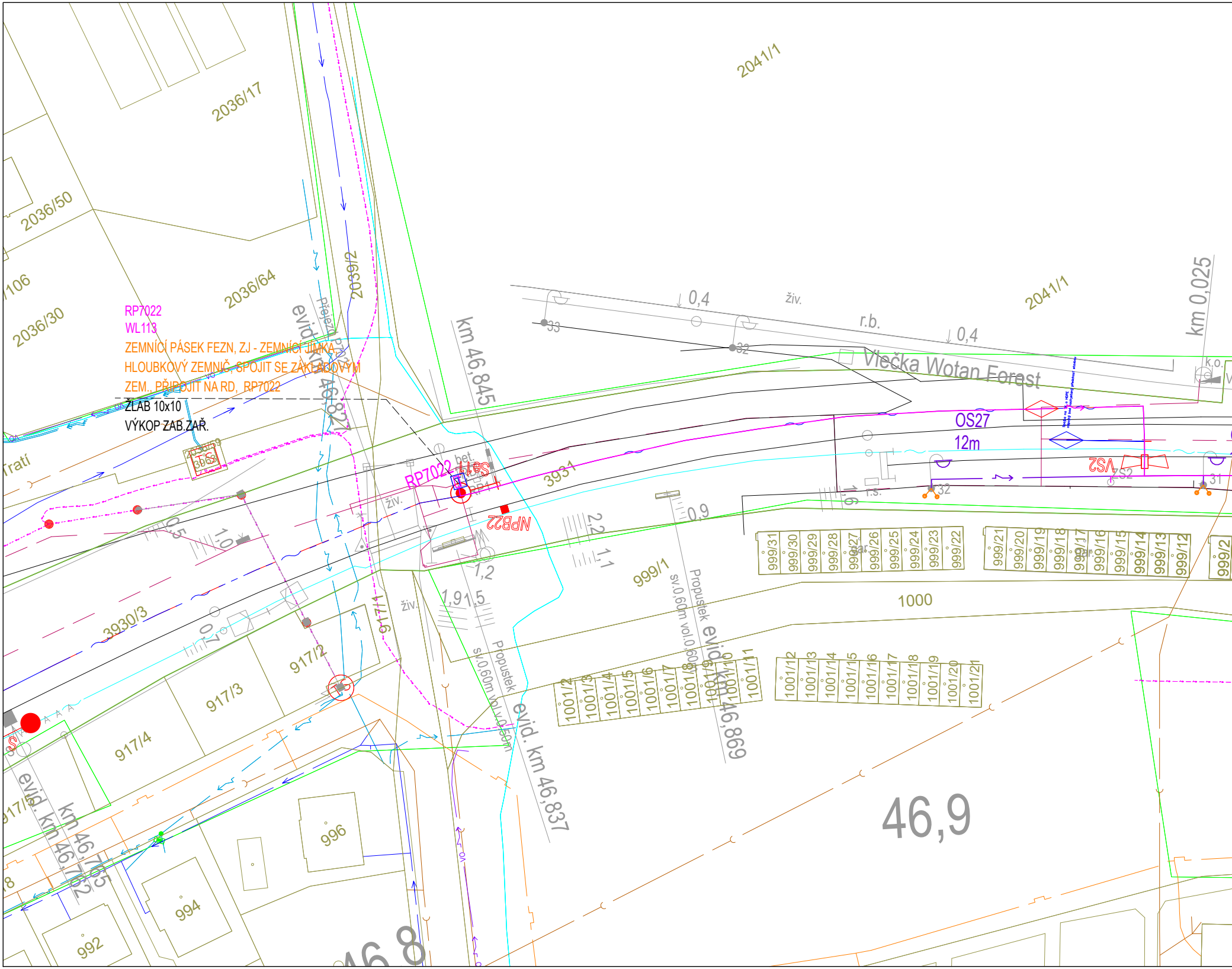
RP7022
WL113
ZEMNÍCÍ PÁSEK FEZN, ZJ - ZEMNÍCÍ JÍMKA,
HLOUBKOVÝ ZEMNIČ, SPOJIT SE ZÁKLADOVÝM
ZEM., PŘIPOJIT NA RD, RP7022
ŽLAB 10x10
VÝKOP ZAB.ZAŘ.
2036/17
2036/50
2036/30
2036/64
2036/59
TS
3963
2039/2
2041/1
2041/1
km 0,025
Vlečka Wotan Forest
r.b.
živ.
0,4
0,4
33
32
32
31
k.o.
OS27
12m
VS2
ZS2
r.s.
1,6
Přejezd P7022
evid. km 46,827
km 46,845
RP7022
Se11
NPB22
bet.
3931
3930/3
živ.
0,5
1,0
0,7
2,2
1,1
1,2
1,9
1,5
0,9
999/1
999/31
999/30
999/29
999/28
999/27
999/26
999/25
999/24
999/23
999/22
999/21
999/20
999/19
999/18
999/17
999/16
999/15
999/14
999/13
999/12
999/2
gar.
1000
Propustek sv.0,60m vol.0,60m
evid. km 46,869
Propustek sv.0,60m vol.0,60m
evid. km 46,837
1001/2
1001/3
1001/4
1001/5
1001/6
1001/7
1001/8
1001/9
1001/10
1001/11
1001/12
1001/13
1001/14
1001/15
1001/16
1001/17
1001/18
1001/19
1001/20
1001/21
917/1
917/2
917/3
917/4
917/5
evid. km 46,762
km 46,765
996
994
992
46,9
46,8
Tratí
VO
S

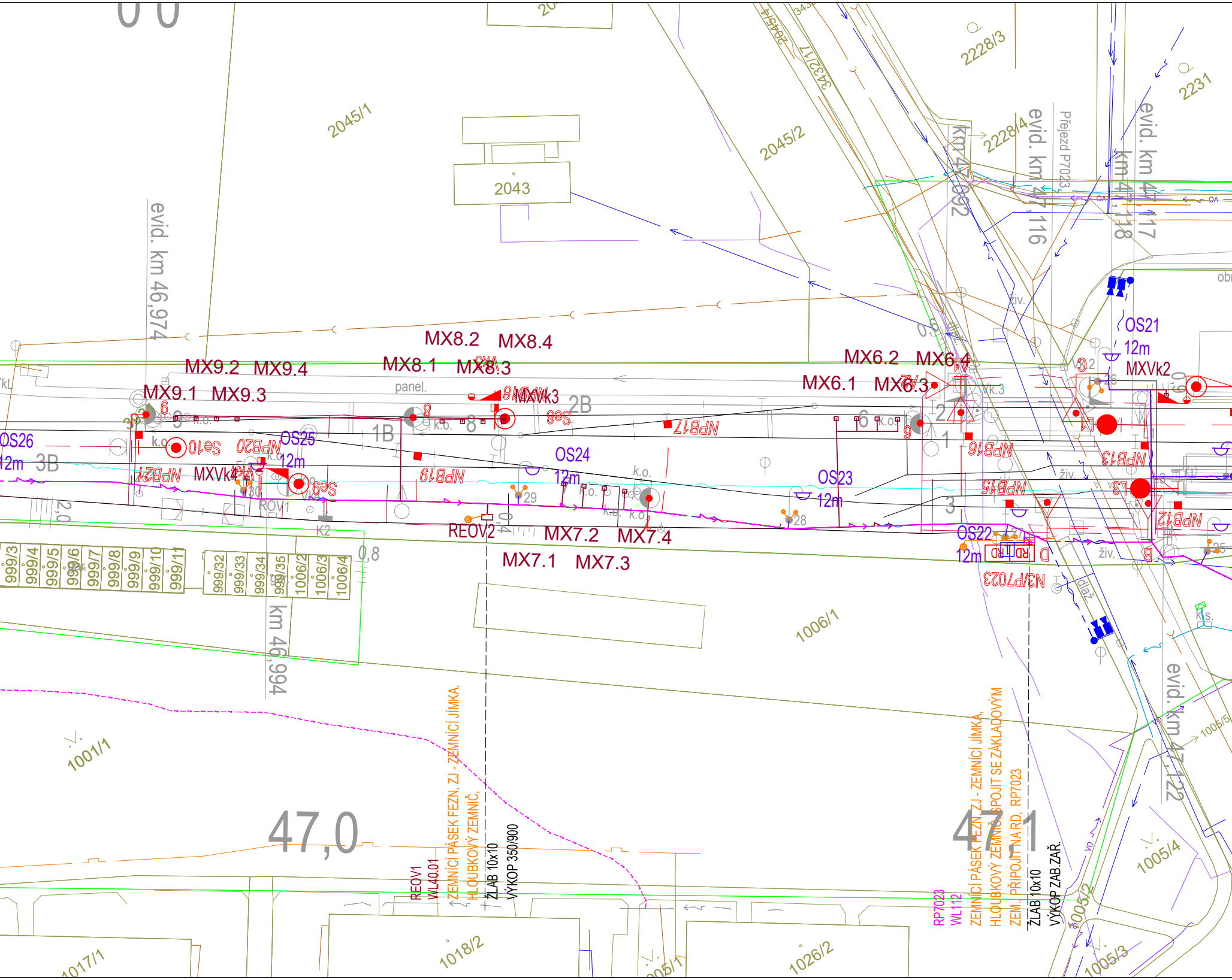
2045/1
2045/2
2045/4
3432/17
2228/3
2228/4
2231
2043
evid. km 46,974
evid. km 46,994
evid. km 47,116
evid. km 47,117
evid. km 47,122
km 47,092
km 47,118
Přejezd P7023
MX8.2
MX8.4
MX8.1
MX8.3
MX9.2
MX9.4
MX9.1
MX9.3
MX6.2
MX6.4
MX6.1
MX6.3
MXVk3
MXVk4
MXVk2
MX7.2
MX7.4
MX7.1
MX7.3
OS21
OS22
OS23
OS24
OS25
OS26
12m
1B
2B
3B
NPB12
NPB13
NPB15
NPB16
NPB17
NPB19
NPB20
NPB21
Se8
Se9
Se10
N3/P7023
REOV2
ROV1
K2
panel.
k.o.
živ.
0,8
2,0
1006/1
1001/1
1005/4
1005/5
1005/3
1005/2
1005/1
1018/2
1017/1
1026/2
999/3
999/4
999/5
999/6
999/7
999/8
999/9
999/10
999/11
999/32
999/33
999/34
999/35
1006/2
1006/3
1006/4
47,0
47,1
REOV1
WL40.01
ZEMNÍCÍ PÁSEK FEZN, ZJ - ZEMNÍCÍ JÍMKA,
HLOUBKOVÝ ZEMNIČ,
ŽLAB 10x10
VÝKOP 350/900
RP7023
WL112
ZEMNÍCÍ PÁSEK FEZN, ZJ - ZEMNÍCÍ JÍMKA,
HLOUBKOVÝ ZEMNIČ, SPOJIT SE ZÁKLADOVÝM
ZEM., PŘIPOJIT NA RD. RP7023
ŽLAB 10x10
VÝKOP ZAB.ZAŘ.

žst. Nové Město na Moravě

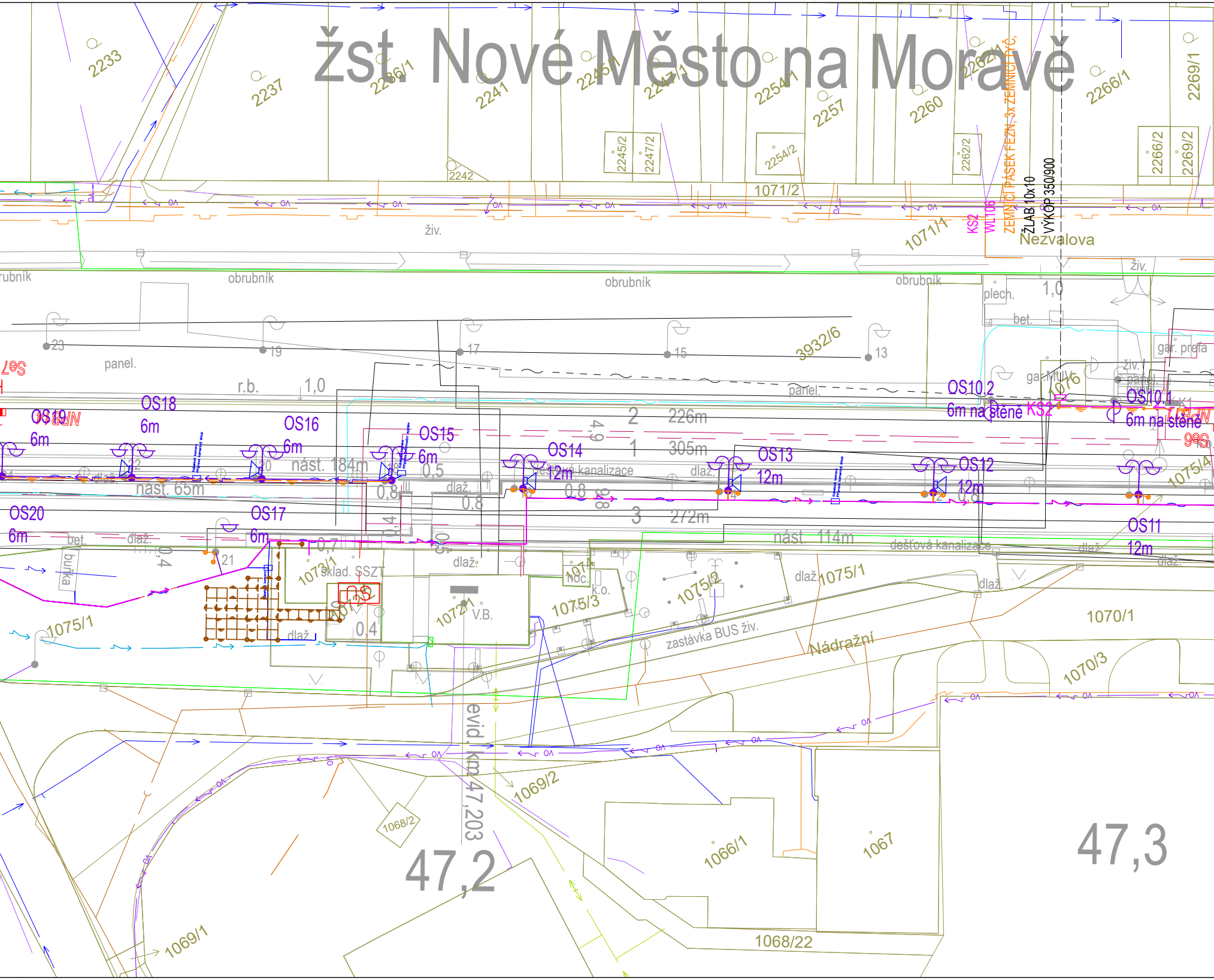
2233
2237
2236/1
2241
2242
2245/1
2245/2
2247/1
2247/2
2254/1
2254/2
2257
2260
2262/1
2262/2
2266/1
2266/2
2269/1
2269/2
1071/2
1071/1
ZEMNICÍ PÁSEK FEZN, 3x ZEMNICÍ TYČ,
KS2
WL106
ŽLAB 10x10
VÝKOP 350/900
Nezvalova
živ.
obrubník
plech.
1,0
bet.
gar. prefa
panel.
3932/6
23
19
17
15
13
r.b.
gar.
1076
OS10.2
6m na stěně
OS10.1
6m na stěně
OS19
6m
OS18
6m
OS16
6m
OS15
6m
OS14
12m
OS13
12m
OS12
12m
OS11
12m
OS20
6m
OS17
6m
2
226m
1
305m
3
272m
4,9
nást. 184m
nást. 65m
nást. 114m
dešťová kanalizace
dlaž.
0,5
0,8
0,7
0,4
bet.
budka
21
1073/1
sklad. SSZT
1072/1
V.B.
1074
k.o.
1075/3
1075/2
1075/1
1070/1
1070/3
zastávka BUS živ.
Nádražní
evid. km 47,203
1069/2
1068/2
1066/1
1067
1068/22
1069/1
47,2
47,3

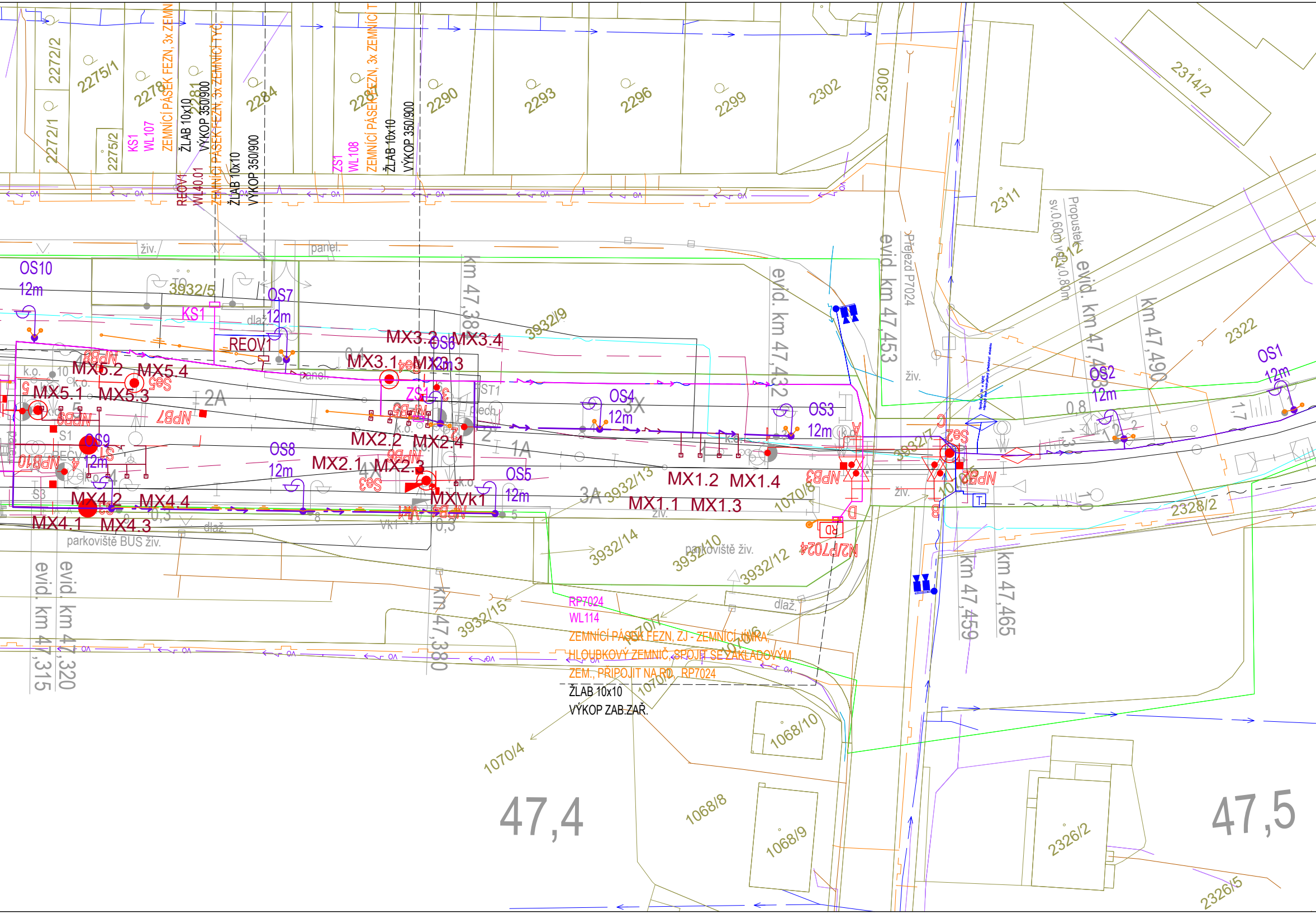

2272/2
2272/1
2275/1
2275/2
2278
2281
2284
2287
2290
2293
2296
2299
2302
2300
2311
2314/2
2322
2328/2
2326/2
2326/5
KS1
WL107
ZEMNÍCÍ PÁSEK FEZN, 3x ZEMNÍCÍ TYČ
ŽLAB 10x10
VÝKOP 350/900
REOV1
WL40.01
ZEMNÍCÍ PÁSEK FEZN, 3x ZEMNÍCÍ TYČ
ŽLAB 10x10
VÝKOP 350/900
ZS1
WL108
ZEMNÍCÍ PÁSEK FEZN, 3x ZEMNÍCÍ TYČ
ŽLAB 10x10
VÝKOP 350/900
živ.
panel.
OS10
12m
3932/5
OS7
12m
KS1
dlaž.
REOV1
3932/9
MX3.2
OS6
MX3.4
MX3.1
MX3.3
MX5.2
MX5.4
MX5.1
MX5.3
NPB7
2A
ZS1
OS9
12m
OS8
12m
MX2.2
MX2.4
MX2.1
MX2.3
4X
MXVk1
OS5
12m
MX4.2
MX4.4
MX4.1
MX4.3
parkoviště BUS živ.
evid. km 47,315
evid. km 47,320
km 47,380
km 47,380
OS4
12m
3X
1A
3A
3932/13
MX1.2
MX1.4
MX1.1
MX1.3
OS3
12m
evid. km 47,432
evid. km 47,453
Přejezd P7024
živ.
NPB3
1070/8
3932/14
parkoviště živ.
3932/10
3932/12
N2/P7024
RD
3932/15
1070/7
1070/6
1070/5
1070/4
RP7024
WL114
ZEMNÍCÍ PÁSEK FEZN, ZJ - ZEMNÍCÍ JÍMKA,
HLOUBKOVÝ ZEMNIČ, SPOJIT SE ZÁKLADOVÝM
ZEM., PŘIPOJIT NA RD, RP7024
ŽLAB 10x10
VÝKOP ZAB.ZAŘ.
1068/10
1068/8
1068/9
47,4
47,5
Propustek
sv.0,60m v.0,80m
evid. km 47,483
km 47,490
OS2
12m
OS1
12m
km 47,459
km 47,465

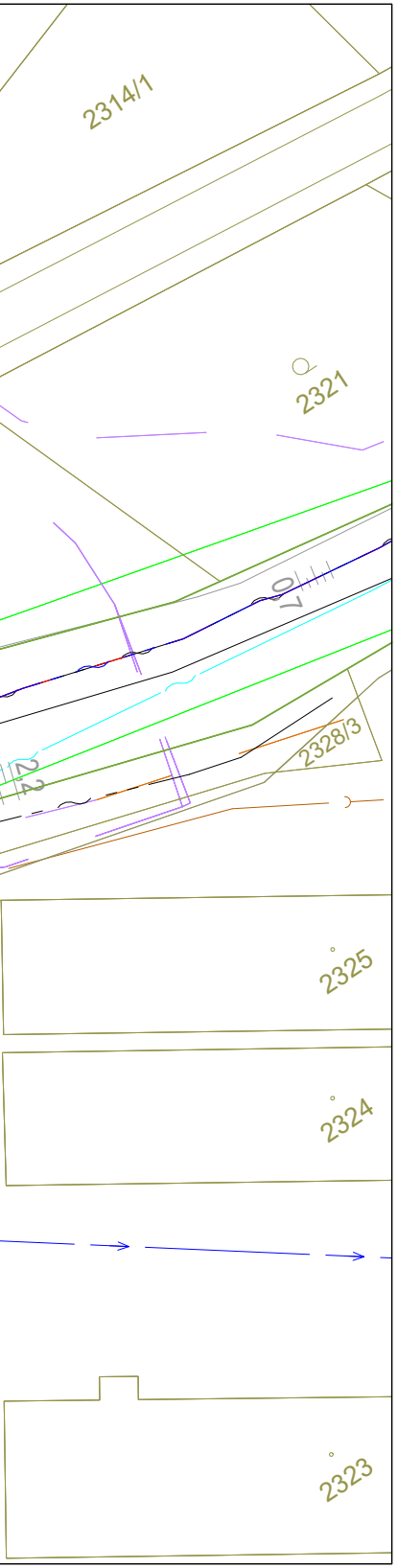
2314/1
2321
07
2328/3
2/2
2325
2324
2323

LEGENDA:

Stávající sítě

- SEE- rozvody NN
- SSZT - zab.zař.
- ČD Telematika
- Traťový kabel TK
- EG.D - nadzemní VN
- EG.D- podzemní VN
- EG.D- nadzemní NN
- EG.D- podzemní NN
- CETIN
- Vodovod
- Kanalizace
- Veřejné osvětlení
- Plynovod
- Teplovod

Projektované sítě

- SO 12-86-01 - NN
- SO 12-86-01 - NN uzemnění
- SO 12-84-01 - EOV
- SO 12-84-01 - EOV uzemnění
- SO 12-86-02 - OSV
- SO 12-86-02 - OSV uzemnění
- SO 12-88-01 - uzemnění
- Zab. zař.
- Sděl. zař.

Jiná ověření:

Paré:

Orientační schéma:

Razítko oprávněné osoby:

Podpis: Datum:

Revize:	Datum:	Popis:	Kontroloval:
000	30.06.2023	Definitivní odevzdání dokumentace	Ing. Milan Lukášek

Stavebník/Investor: **Správa železnic, státní organizace**
Adresa: **Dlážděná 1003/7, 110 00 Praha 1**
Zástupce investora: **Oblastní ředitelství Brno**
Adresa: **Kounicova 688/26, 611 43 Brno**

SPRÁVA ŽELEZNIC

Zhotovitel díla: **Signal Projekt s.r.o.**
Adresa: Vídeňská 55, 639 00 Brno
Kontakt: T: +420 543 233 962
E: projekce@signalprojekt.cz

Zhotovitel části/objektu: **Signal Projekt s.r.o.**
Adresa: Vídeňská 55, 639 00 Brno
Kontakt: T: +420 543 233 962
E: projekce@signalprojekt.cz

Hlavní projektant (HIP): **Ing. Milan Lukášek**
Specialista: **Ing. Marek Vývoda**

Název stavby/akce: **Vypracování projektové dokumentace na opravu zabezpečovacích zařízení na trati Tišnov - Žďár nad Sázavou**

Označení investora: **S639220019**

Zakázka: **23-014-40-113**

Název části: Rozvody VN, NN, osvětlení a dálkové ovládání odpojovačů

Označení části: **D.2.3. 6**

Název objektu/dílčí části: **Nové Město na Moravě, úprava rozvodů nn**

Označení objektu/komplexu: **SO 12-86-01**

Název přílohy: Polohopis

Název dílčí části přílohy:

Číslo přílohy (typ/pořadí): **2. 001**

Odpovědný projektant: Ing. Martin Vánský

Zpracovatel přílohy: Ing. Martin Vánský

Měřítko: 1:500
Formáty: 9 x A4

Stupeň dokumentace: **PDPS**

Kraj: Vysočina

Katastrální území: Nové Město na Moravě [706418]

TUDU: 2071 C1, 2071 C0, 2071 C9

Smluvní datum zpracování: **30.06.2023**

S-kód:	Stupeň dokumentace:	Část:	Objekt:	Podobjekt:	Příloha:	Revize:
S 6 3 9 2 2 0 0 1 9	_ P D P S	_ D 2 3 0 6	_ S O 1 2 8 6 0 1	_ X X	_ 2 _ 0 0 1	_ 0 0 0

[Prostor pro další informace]